




第8回UTKK ウサギ コース案内

2018.10.21(日)開催





1. さわびの湯バス停降りたところ
この辺りで受付。



2. トレイル入口
トレイル入口はバス停と道を挟んだ反対側。
スタート地点。



3. 大ヨケの頭



4. しばらくは道標に従い巖山を目指す



5. 藤棚山



6. ここは真っ直ぐ進んで林道に入らないこと
(行かせないように木を倒してある)
向かって右側のトレイルを登る



7. 蕨山



8. 逆川乗越
開けた場所に出る。まっすぐ進む。
左の林道へは行かない。



9. 逆川乗越
8番からまっすぐ少し進んだところに道標あり
次の有間山手前は急登。ファイト！！



10. 有間山
(橋小屋ノ頭)
※仁田山方面へは行かないこと



11. 展望の良い尾根道が続く



12. 滝入ノ頭



13. 鳥首峠への道標
ここで尾根沿いの道は終わり
ここから激下りなので注意。



14. 鳥首峠



15. 大持山方面へ進む



16. 立入禁止のロープを右手に見ながら進む



17. ウノタワ
大持山方面へ進む



18. 大持山手前の分岐
ここから妻坂峠まで一気に下る
大持山には行かないこと



19. 妻坂峠
 ここから武川岳への登り返し
 急登だが、長くはない。ファイト！！



20. 武川岳



21. 分岐
 「大栗沢を経て名栗げんきプラザへ」
 の方に進む。



22. 下りきると林道に出る。左折。



23. 林道を下るとロードに出る。
 左折。ロード下り。車注意。




休憩も大事！



25. 名栗げんきプラザ
エイド。トイレあり。入り口からロードを登った先にある本館受付がエイド場所。エイド後は、入り口まで戻り、再びロード下りへ。



26. ロードを200mほど下ると分岐あり。
右折し林道へと進む。




27. 林道を300mほど登ったところで左折。



28. この分岐はどちらでもOK。
どちらでも同じところに着く。



29. 伊豆ヶ岳への登りは女坂を進むこと。



30. 天目指峠の手前。
右側から下る。



3 1. 天目指峠。



3 2. 子の権現分岐。鳥居あり。
コースは右折。
補給が必要な人は左折して子の権現へ。



3 3. 竹寺方面へ進む。



3 4. 豆口峠



3 5. 豆口峠から一つ目の分岐
ここは竹寺に行かない。
右の道を登る。



かめ吉

のんびりでも進み続ければゴール
は近づくよ！



37. 35番の分岐から500mほど進んだところ。少し分かりにくいですが、最後の登りで鐘撞堂へ。左のまき道に行かないように。



38. 鐘撞堂
この方向で鐘を見る状態から、左にある道から下る。小殿バス停へ。



39. 小殿バス停
トレイル区間終わり。ここからロード区間。車に注意すること。



40. 古民家ファミリービレッジ
看板を目印に右折してフィニッシュ！



お疲れさま！
美味しいカレー食べてね！