



第8回UTKK

カメ

コース案内

2018.10.21(日)開催





1. 名郷バス停



2. 売店の隣の道からスタート



3. 西山荘の看板を右折
しばらくロード登り



4. 「天狗岩・武川岳」の道標あり
階段登る



5. ヘアピンカーブの途中で左折してトレイルへ



6. 急登を登りきり、視界が開けるポイントの先
右手の岩を目印に、尾根へ入る。
左手のまき道に迷い込まないように注意。
標高730mあたり。



7. 天狗岩は「女坂」を通過すること



8. 前武川岳



9. 「名栗げんきプラザへ」進む。
武川岳山頂はすぐ側だが、寄りなくても良い。



10. すぐに分岐。どちらもげんきプラザだが、
右折する。



11. 下りきると林道に出る。左折。




12. 林道を下るとロードに出る。
左折。ロード下り。車注意。



1 3. 名栗げんきプラザ
エイド。トイレあり。入り口からロードを登った先にある
本館受付がエイド場所。エイド後は入り口まで戻り、
再びロードの下りへ。



1 4. ロードを200mほど下ると分岐あり。
右折し林道へと進む。




1 5. 林道を300mほど登ったところで左折。



1 6. この分岐はどちらでもOK。
どちらでも同じところに着く。



1 7. 伊豆ヶ岳への登りは女坂を進むこと。



1 8. 天目指峠の手前。
右側から下る。



19. 天目指峠。



20. 子の権現分岐。
コースは右折。
補給が必要な人は左折して子の権現へ。



21. 竹寺方面へ進む。



22. 豆口峠



23. 豆口峠から一つ目の分岐
ここは竹寺に行かない。
右の道を登る。



かめ吉

のんびりでも進み続ければゴール
は近づくよ！



25. 23番の分岐から500mほど進んだところ。少し分かりにくいですが、最後の登りで鐘撞堂へ。左のまき道に行かないように。




26. 鐘撞堂
この方向で鐘を見る状態から、左にある道から下る。小殿バス停へ。



27. 小殿バス停
トレイル区間終わり。ここからロード区間。車に注意すること。



28. 古民家ファミリービレッジ
看板を目印に右折してフィニッシュ！



チャッピー

お疲れさま！
美味しいカレー食べてね！